

TABELLA 2

AZIENDA SANITARIA LOCALE - A.S.L. DELLA PROVINCIA DI VARESE

DIPARTIMENTO PROGRAMMAZIONE ACQUISTO E CONTROLLO - Servizio Osservatorio Epidemiologico e Sistemi Informativi

DATI DEMOGRAFICI - ANNO 2006

DISTRETTO DI ARCISATE															
	COMUNI	SUPERF (Km2)	POPOL. TOTALE	MASCHI	FEMMINE	<6 ANNI	<15 ANNI	15-64 ANNI	>64 ANNI	FEMMINE 15-49	NATI VIVI	NATI MORTI	MORTI	IMMIGR.	EMIGR.
1	ARCISATE	12,2	9853	4846	5007	594	1479	6638	1736	2364	97	0	74	411	402
2	BESANO	3,6	2477	1218	1259	156	356	1665	456	585	39	0	24	178	130
3	BISUSCHIO	7,1	4192	2047	2145	230	593	2853	746	1021	30	0	37	257	120
4	BRUSIMPIANO	5,9	1114	532	582	66	156	755	203	273	11	0	11	60	66
5	CANELLO	9,1	4562	2238	2324	255	654	3030	878	1054	45	0	40	252	177
6	CLIVIO	2,9	1976	955	1021	115	302	1327	347	467	15	0	10	82	95
7	CUASSO AL MONTE	16,7	3366	1649	1717	189	472	2252	642	820	35	0	28	241	167
8	INDUNO OLONA	12,5	10252	5013	5239	573	1415	6877	1960	2336	89	0	81	546	416
9	PORTO CERESIO	4,8	3030	1496	1534	108	350	2038	642	694	18	0	23	143	196
10	SALTRIO	3,5	2981	1445	1536	164	398	2040	543	717	32	0	24	128	134
11	VIGGIU'	9,3	5270	2547	2723	147	728	3512	1030	1217	54	0	74	280	208
TOTALE		87,5	49073	23986	25087	2597	6903	32987	9183	11548	465	0	426	2578	2111

DISTRETTO DI AZZATE															
	COMUNI	SUPERF (Km2)	POPOL. TOTALE	MASCHI	FEMMINE	<6 ANNI	<15 ANNI	15-64 ANNI	>64 ANNI	FEMMINE 15-49	NATI VIVI	NATI MORTI	MORTI	IMMIGR.	EMIGR.
1	AZZATE	4,7	4242	2105	2137	261	635	2817	790	978	42	0	38	295	178
2	BRUNELLO	1,6	1015	511	504	96	184	668	163	246	11	0	5	39	45
3	BUGUGGIATE	2,6	3191	1556	1635	196	459	2067	665	737	29	0	31	87	141
4	CARNAGO	6,2	5995	2926	3069	398	873	4068	1054	1466	66	0	47	249	181
5	CARONNO VARESI	5,6	4773	2347	2426	277	667	3207	899	1186	43	0	38	194	217
6	CASALE LITTA	10,7	2576	1267	1309	154	373	1736	467	614	23	0	21	152	99
7	CASTRONNO	3,7	5275	2619	2656	306	795	3549	931	1250	54	0	39	316	234
8	CROSO DELLA VALLE	1,5	597	291	306	37	91	397	109	143	5	0	6	33	29
9	DAVERIO	4,0	2869	1411	1458	181	448	1954	467	712	28	0	18	145	73
10	GAZZADA SCHIANNO	4,8	4630	2264	2366	239	598	3072	960	1069	41	0	45	243	211
11	MORAZZONE	5,5	4315	2108	2207	245	588	2881	846	1024	30	0	35	185	163
12	MORNAGO	12,4	4629	2324	2305	314	705	3140	784	1126	63	0	29	256	172
13	SUMIRAGO	11,5	6127	3039	3088	351	871	4132	1124	1435	52	0	48	262	193
	TOTALE	74,8	50234	24768	25466	3055	7287	33688	9259	11986	487	0	400	2456	1936

DISTRETTO DI BUSTO ARSIZIO															
	COMUNI	SUPERF (Km2)	POPOL. TOTALE	MASCHI	FEMMINE	<6 ANNI	<15 ANNI	15-64 ANNI	>64 ANNI	FEMMINE 15-49	NATI VIVI	NATI MORTI	MORTI	IMMIGR.	EMIGR.
1	BUSTO ARSIZIO	30,3	80091	38649	41442	4376	10681	51334	18076	18017	739	0	744	2509	1965
	TOTALE	30,3	80091	38649	41442	4376	10681	51334	18076	18017	739	0	744	2509	1965

DISTRETTO DI CASTELLANZA															
	COMUNI	SUPERF (Km2)	POPOL. TOTALE	MASCHI	FEMMINE	<6 ANNI	<15 ANNI	15-64 ANNI	>64 ANNI	FEMMINE 15-49	NATI VIVI	NATI MORTI	MORTI	IMMIGR.	EMIGR.
1	CASTELLANZA	6,9	14531	6949	7582	803	1706	9565	3260	3191	120	0	175	521	553
2	FAGNANO OLONA	8,7	11219	5504	5715	604	1554	7433	2232	2627	91	0	86	535	285
3	GORLA MAGGIORE	5,3	5043	2519	2524	288	700	3514	829	1176	40	0	47	150	154
4	GORLA MINORE	7,7	8068	4004	4064	247	1161	5562	1345	1934	97	0	71	346	300
5	MARNATE	4,8	6448	3134	3314	357	886	4355	1207	1535	61	0	68	366	183
6	OLGIATE OLONA	7,3	11698	5701	5997	757	1690	7819	2189	2762	124	0	102	486	402
7	SOLBIATE OLONA	4,9	5618	2821	2797	296	781	3924	913	1327	60	0	34	193	266
	TOTALE	45,7	62625	30632	31993	3352	8478	42172	11975	14552	593	0	583	2597	2143

DISTRETTO DI CITTIGLIO															
	COMUNI	SUPERF (Km2)	POPOL. TOTALE	MASCHI	FEMMINE	<6 ANNI	<15 ANNI	15-64 ANNI	>64 ANNI	FEMMINE 15-49	NATI VIVI	NATI MORTI	MORTI	IMMIGR.	EMIGR.
1	AZZIO	2,3	742	373	369	54	105	426	211	201	5	0	6	57	47
2	BARDELLO	2,3	1490	705	785	104	238	954	298	361	12	0	10	98	75
3	BESOZZO	13,5	8846	4253	4593	533	1229	5913	1704	2088	88	0	111	379	343
4	BIANDRONNO	8,3	3176	1526	1650	195	423	2205	548	768	36	0	23	150	125
5	BREBBIA	6,3	3275	1615	1660	160	433	2176	666	755	26	0	30	181	181
6	BREGANO	2,3	765	382	383	44	104	544	117	182	4	0	5	41	39
7	BRENTA	4,3	1721	871	850	98	241	1177	303	404	20	0	8	68	71
8	CARAVATE	5,1	2616	1313	1303	139	364	1768	484	590	24	0	22	123	106
9	CASALZUIGNO	7,3	1325	666	659	85	201	864	260	300	13	0	17	102	72
10	CASSANO VALCUVIA	4,1	626	307	319	38	92	402	132	143	4	0	8	48	15
11	CASTELLO CABIAGLIO	7,1	548	286	262	6	74	392	82	134	2	0	5	26	27
12	CITTIGLIO	11,5	3888	1926	1962	207	534	2529	825	873	35	0	35	207	183
13	COCQUIO TREVISAGO	9,6	4726	2310	2416	276	618	3120	2416	1042	36	0	45	231	223
14	CUVEGLIO	7,7	3312	1592	1720	196	487	2287	538	877	37	0	28	249	174
15	CUVIO	5,9	1650	812	838	113	262	1068	320	381	23	0	15	109	105
16	DUNO	2,5	156	81	75	8	16	103	37	32	1	0	2	10	16
17	GAVIRATE	13,3	9431	4595	4836	463	1229	6175	2027	2087	80	0	87	420	422
18	GEMONIO	3,7	2719	1317	1402	202	394	1780	545	647	37	0	26	154	172
19	LAVENO MOMBELLO	25,9	9085	4223	4862	446	1075	5604	2406	1918	76	0	132	403	272
20	LEGGIUNO	13,2	3364	1622	1742	188	475	2204	685	782	32	0	33	224	139
21	MALGESSO	2,8	1314	660	654	74	180	904	230	332	9	0	5	68	46
22	MASCIAGO PRIMO	2,0	290	144	146	12	50	197	43	75	2	0	2	16	22
23	MONVALLE	4,1	1862	892	970	117	284	1269	309	510	20	0	20	93	67
24	ORINO	3,8	872	442	430	39	114	566	192	198	7	0	5	82	53
25	RANCIO VALCUVIA	4,5	938	472	466	41	123	667	148	229	4	0	8	34	50
26	SANGIANO	2,2	1427	702	725	92	210	927	290	340	14	0	8	100	74
TOTALE		175,5	70164	34087	36077	3930	9555	46221	14388	16249	647	0	696	3673	3119

DISTRETTO DI GALLARATE															
	COMUNI	SUPERF (Km2)	POPOL. TOTALE	MASCHI	FEMMINE	<6 ANNI	<15 ANNI	15-64 ANNI	>64 ANNI	FEMMINE 15-49	NATI VIVI	NATI MORTI	MORTI	IMMIGR.	EMIGR.
1	ALBIZZATE	3,8	4934	2386	2548	244	646	3203	1085	1092	37	0	44	201	224
2	CASSANO MAGNAGO	12,2	20947	10176	10771	1083	2824	14064	4059	4899	186	0	158	814	635
3	CAIRATE	11,3	7743	3852	3891	447	1088	5193	1462	1796	72	0	64	362	243
4	CAVARIA CON PREMEZZO	3,2	5131	2559	2572	267	709	3400	1022	1208	51	0	38	243	191
5	GALLARATE	21,0	49638	23972	25666	2884	6625	33169	9844	11512	533	0	458	2213	1997
6	JERAGO CON ORAGO	4,0	5021	2490	2531	329	769	3316	936	1175	57	0	38	238	166
7	OGGIONA S. STEFANO	2,7	4378	2161	2217	251	665	3015	698	1085	37	0	35	182	165
8	SAMARATE	16,0	16168	8036	8132	847	2110	11066	2992	3783	151	0	134	676	518
9	SOLBIATE ARNO	3,0	4208	2062	2146	23	575	2895	738	1004	33	1	28	219	207
TOTALE		77,3	118168	57694	60474	6375	16011	79321	22836	27554	1157	1	997	5148	4346

DISTRETTO DI LUINO															
	COMUNI	SUPERF (Km2)	POPOL. TOTALE	MASCHI	FEMMINE	<6 ANNI	<15 ANNI	15-64 ANNI	>64 ANNI	FEMMINE 15-49	NATI VIVI	NATI MORTI	MORTI	IMMIGR.	EMIGR.
1	AGRA	3,0	404	203	201	13	41	244	119	84	3	0	6	17	8
2	BEDERO VALCUVIA	2,6	634	320	314	31	85	427	122	148	5	0	4	27	41
3	BREZZO DI BEDERO	8,2	1053	524	529	78	165	664	224	273	9	0	12	97	56
4	BRISSAGO VALTRAVAGLIA	6,3	1225	601	624	77	194	861	170	303	19	0	6	96	90
5	CADEGLIANO VICONAGO	10,3	1790	885	905	94	242	1173	375	417	20	0	29	132	120
6	CASTELVECCANA	21,0	2048	985	1063	106	262	1323	463	442	19	0	17	87	79
7	CREMENAGA	4,6	791	402	389	38	120	539	132	186	5	0	5	41	38
8	CUGLIATE FABIASCO	6,7	3033	1540	1493	186	478	2059	496	750	36	0	21	192	165
9	CUNARDO	6,1	2789	1345	1444	225	465	1826	498	703	30	0	20	186	150
10	CURIGLIA CON MONTEV.	11,3	183	90	93	6	16	128	39	38	3	0	3	2	4
11	DUMENZA	18,5	1361	674	687	61	139	932	290	315	8	0	8	80	93
12	FERRERA DI VARESE	1,5	638	325	313	46	114	429	95	146	4	0	9	52	36
13	GERMIGNAGA	6,2	3804	1830	1974	182	501	2480	823	905	25	0	26	219	165
14	GRANTOLA	2,1	1240	605	635	83	213	837	190	330	13	0	11	70	66
15	LAVENA PONTE TRESA	4,4	5470	2680	2790	238	689	3730	1051	1297	42	0	36	313	343
16	LUINO	21,0	14214	6805	7409	770	1638	9265	3311	3166	127	0	157	647	624
17	MACCAGNO	17,0	2011	967	1044	91	226	1305	480	422	17	0	27	81	73
18	MARCHIROLO	5,5	3395	1678	1717	217	556	2335	504	844	33	0	23	209	182
19	MARZIO	2,0	288	143	145	12	36	191	61	68	0	0	4	7	15
20	MESEZANA	4,9	1386	688	698	93	194	964	228	345	17	0	14	109	78
21	MONTEGRINO VALTRAV.	10,3	1350	679	671	85	189	931	230	334	13	0	10	145	64
22	PINO LAGO MAGGIORE	7,1	253	134	119	20	28	167	58	57	1	1	3	10	13
23	PORTO VALTRAVAGLIA	16,0	2458	1183	1275	131	322	1531	605	528	19	1	34	112	126
24	TRONZANO LAGO MAGG.	11,0	274	130	144	11	27	188	59	67	2	0	1	6	3
25	VALGANNA	12,5	1535	766	769	91	211	1042	282	368	18	0	17	119	96
26	VEDDASCA	16,6	311	141	170	3	9	187	115	47	1	0	10	15	9
TOTALE		236,4	53938	26323	27615	2988	7160	35758	11020	12583	489	2	513	3071	2737

DISTRETTO DI SARONNO															
	COMUNI	SUPERF (Km2)	POPOL. TOTALE	MASCHI	FEMMINE	<6 ANNI	<15 ANNI	15-64 ANNI	>64 ANNI	FEMMINE 15-49	NATI VIVI	NATI MORTI	MORTI	IMMIGR.	EMIGR.
1	CARONNO PERTUSELLA	8,6	14118	6989	7129	849	1955	9742	2421	3699	149	0	96	1050	549
2	CISLAGO	10,9	9392	4648	4744	573	1398	6351	1643	2259	104	0	57	468	276
3	GERENZANO	9,8	9816	4882	4934	581	1440	6689	1687	2371	118	0	73	620	359
4	ORIGGIO	8,1	6901	3363	3538	423	925	4684	1292	1647	76	0	48	244	238
5	SARONNO	10,8	37689	17912	19777	1985	4766	24552	8371	8367	349	0	336	1417	1199
6	UBOLDO	10,6	10020	5007	5013	626	1472	6895	1653	2357	130	0	61	341	379
TOTALE		58,8	87936	42801	45135	5037	11956	58913	17067	20700	926	0	671	4140	3000

DISTRETTO DI SESTO C.															
	COMUNI	SUPERF (Km2)	POPOL. TOTALE	MASCHI	FEMMINE	<6 ANNI	<15 ANNI	15-64 ANNI	>64 ANNI	FEMMINE 15-49	NATI VIVI	NATI MORTI	MORTI	IMMIGR.	EMIGR.
1	ANGERA	17,6	5684	2699	2985	317	760	3628	1296	1230	63	0	64	227	257
2	CADREZZATE	5,0	1683	833	850	86	213	1135	335	386	15	0	12	103	73
3	COMABBIO	4,8	1107	555	552	62	111	758	238	257	16	0	9	61	27
4	ISPRA	15,8	4940	2430	2510	277	655	3204	1081	1080	41	0	58	262	178
5	MERCALLO	5,3	1786	892	894	116	254	1186	346	414	19	0	15	75	52
6	OSMATE	3,4	641	311	330	48	95	436	110	172	8	0	7	61	39
7	RANCO	6,4	1238	597	641	93	200	790	248	260	17	0	5	77	68
8	SESTO CALENDE	23,9	10445	4998	5447	608	1367	6586	2492	2409	103	0	104	556	443
9	TAINO	7,8	3544	1745	1799	221	501	2315	728	806	46	0	30	229	148
10	TERNATE	5,1	2307	1124	1183	122	318	1544	445	533	30	0	19	112	73
11	TRAVEDONA MONATE	9,1	3687	1805	1882	227	522	2430	735	848	39	0	35	256	126
12	VARANO BORGHI	3,3	2285	1098	1187	105	270	1505	510	514	22	0	25	109	92
13	VERGIATE	21,6	8856	4341	4515	505	1153	5948	1755	2041	107	0	87	322	340
TOTALE		129,0	48203	23428	24775	2787	6419	31465	10319	10950	526	0	470	2450	1916

DISTRETTO DI SOMMA LOMBARDO															
	COMUNI	SUPERF (Km2)	POPOL. TOTALE	MASCHI	FEMMINE	<6 ANNI	<15 ANNI	15-64 ANNI	>64 ANNI	FEMMINE 15-49	NATI VIVI	NATI MORTI	MORTI	IMMIGR.	EMIGR.
1	ARSAGO SEPRIO	10,4	4750	2358	2392	282	918	3026	806	1179	50	0	33	247	194
2	BESNATE	7,7	5288	2654	2634	305	735	3456	1097	1214	53	0	30	193	142
3	CARDANO AL CAMPO	9,4	13349	6572	6777	771	1849	9048	2452	3200	154	0	124	674	530
4	CASORATE SEMPIONE	6,9	5530	2700	2830	331	731	3713	1086	1348	51	0	52	314	215
5	FERNO	8,5	6744	3389	3355	406	994	4659	1091	1621	71	0	41	327	282
6	GOLASECCA	7,4	2509	1226	1283	134	306	1684	519	573	27	0	22	115	97
7	LONATE POZZOLO	29,1	11870	5892	5978	702	1742	8034	2094	2832	112	0	108	464	377
8	SOMMA LOMBARDO	30,5	16664	8143	8521	921	2201	10987	3476	4112	179	0	152	755	556
9	VIZZOLA TICINO	7,9	479	244	235	34	61	326	92	103	6	0	3	36	21
TOTALE		117,8	67183	33178	34005	3886	9537	44933	12713	16182	703	0	565	3125	2414

DISTRETTO DI TRADATE															
	COMUNI	SUPERF (Km2)	POPOL. TOTALE	MASCHI	FEMMINE	<6 ANNI	<15 ANNI	15-64 ANNI	>64 ANNI	FEMMINE 15-49	NATI VIVI	NATI MORTI	MORTI	IMMIGR.	EMIGR.
1	CASTELSEPRIO	3,9	1260	624	636	75	169	843	248	289	10	0	7	24	53
2	CASTIGLIONE OLONA	7,1	7934	3915	4019	463	1175	5269	1490	1859	92	0	56	277	298
3	GORNATE OLONA	4,8	2095	1036	1059	140	330	1406	359	527	19	0	19	144	87
4	LONATE CEPPINO	4,8	4647	2289	2358	305	722	3125	800	1129	57	0	27	262	129
5	TRADATE	21,2	16834	8195	8639	952	2292	10938	3604	3734	165	2	167	716	451
6	VEDANO OLONA	7,1	7232	3522	3710	400	1014	4769	1449	1663	72	0	58	258	266
7	VENEGONO INFERIORE	5,8	6344	3148	3196	379	921	4297	1126	1538	71	0	50	320	195
8	VENEGONO SUPERIORE	6,9	6711	3273	3438	351	904	4531	1276	1633	56	0	48	221	283
TOTALE		61,5	53057	26002	27055	3065	7527	35178	10352	12372	542	2	432	2222	1762

DISTRETTO DI VARESE														
COMUNI	SUPERF (Km2)	POPOL. TOTALE	MASCHI	FEMMINE	<6 ANNI	<15 ANNI	15-64 ANNI	>64 ANNI	FEMMINE 15-49	NATI VIVI	NATI MORTI	MORTI	IMMIGR.	EMIGR.
1 BARASSO	4,0	1731	806	925	107	239	1101	391	397	18	0	18	85	81
2 BODIO LOMNAGO	4,5	2020	1010	1010	99	284	1347	389	447	18	0	27	105	111
3 BRINZIO	6,4	865	445	420	57	142	563	160	182	9	0	11	37	32
4 CASCIAGO	4,0	3973	1891	2082	196	579	2594	800	905	39	0	37	196	178
5 CAZZAGO BRABIA	3,9	813	396	417	51	122	540	151	188	12	0	14	38	42
6 COMERIO	5,7	2580	1205	1375	140	351	1686	543	625	26	0	29	156	120
7 GALLIATE LOMBARDO	3,7	867	421	446	49	122	601	144	211	11	0	3	61	47
8 INARZO	2,4	949	471	478	66	156	644	149	249	8	0	9	61	30
9 LOZZA	1,7	1205	599	606	76	176	816	213	317	9	0	11	60	40
10 LUVINATE	4,2	1370	674	696	77	181	935	254	295	14	0	8	86	101
11 MALNATE	8,8	16201	7832	8369	1002	2430	10694	3077	3824	164	0	137	639	540
12 VARESE	54,9	82314	38954	43360	4110	10430	52641	19243	18240	607	11	879	2915	3615
TOTALE	104,1	114888	54704	60184	6030	15212	74162	25514	25880	935	11	1183	4439	4937

	SUPERF (Km2)	POPOL. TOTALE	MASCHI	FEMMINE	<6 ANNI	<15 ANNI	15-64 ANNI	>64 ANNI	FEMMINE 15-49	NATI VIVI	NATI MORTI	MORTI	IMMIGR.	EMIGR.
TOTALE A.S.L.	1198,7	855560	416252	439308	47478	116726	566132	172702	198573	8209	16	7680	38408	32386

TABELLA 2

RIEPILOGO TOTALI

	ASL	ARCISATE	AZZATE	BUSTO A.	CASTELLANZA	CITTIGLIO	GALLARATE	LUINO	SARONNO	SESTO C.	SOMMA L.	TRADATE	VARESE
Superficie Km2	1198,7	87,5	74,8	30,3	45,7	175,5	77,3	236,4	58,8	129,0	117,8	61,5	104,1
Popolazione totale	855560	49073	50234	80091	62625	70164	118168	53938	87936	48203	67183	53057	114888
Maschi	416252	23986	24768	38649	30632	34087	57694	26323	42801	23428	33178	26002	54704
Femmine	439308	25087	25466	41442	31993	36077	60474	27615	45135	24775	34005	27055	60184
0<6 anni	47478	2597	3055	4376	3352	3930	6375	2988	5037	2787	3886	3065	6030
0<15 anni	116726	6903	7287	10681	8478	9555	16011	7160	11956	6419	9537	7527	15212
15-64 anni	566132	32987	33688	51334	42172	46221	79321	35758	58913	31465	44933	35178	74162
> 64 anni	172702	9183	9259	18076	11975	14388	22836	11020	17067	10319	12713	10352	25514
Femmine 15-49 anni	198573	11548	11986	18017	14552	16249	27554	12583	20700	10950	16182	12372	25880
	ASL	ARCISATE	AZZATE	BUSTO A.	CASTELLANZA	CITTIGLIO	GALLARATE	LUINO	SARONNO	SESTO C.	SOMMA L.	TRADATE	VARESE
Nati vivi	8209	465	487	739	593	647	1157	489	926	526	703	542	935
Morti	7680	426	400	744	583	696	997	513	671	470	565	432	1183
	ASL	ARCISATE	AZZATE	BUSTO A.	CASTELLANZA	CITTIGLIO	GALLARATE	LUINO	SARONNO	SESTO C.	SOMMA L.	TRADATE	VARESE
Immigrati	38408	2578	2456	2509	2597	3673	5148	3071	4140	2450	3125	2222	4439
Emigrati	32386	2111	1936	1965	2143	3119	4346	2737	3000	1916	2414	1762	4937
Nati morti	16	0	0	0	0	0	1	2	0	0	0	2	11

PRINCIPALI INDICATORI

	ASL	ARCISATE	AZZATE	BUSTO A.	CASTELLANZA	CITTIGLIO	GALLARATE	LUINO	SARONNO	SESTO C.	SOMMA L.	TRADATE	VARESE
Densità abitativa	713,7	560,7	671,6	2645,9	1371,3	399,7	1528,9	228,2	1496,3	373,6	570,3	862,6	1103,5
	ASL	ARCISATE	AZZATE	BUSTO A.	CASTELLANZA	CITTIGLIO	GALLARATE	LUINO	SARONNO	SESTO C.	SOMMA L.	TRADATE	VARESE
Tasso di natalità	9,6	9,5	9,7	9,2	9,5	9,2	9,8	9,1	10,5	10,9	10,5	10,2	8,1
Tasso di mortalità	9,0	8,7	8,0	9,3	9,3	9,9	8,4	9,5	7,6	9,8	8,4	8,1	10,3
Saldo naturale	529	39	87	-5	10	-49	160	-24	255	56	138	110	-248
Saldo migratorio	6022	467	520	544	454	554	802	334	1140	534	711	460	-498
Saldo totale	6551	506	607	539	464	505	962	310	1395	590	849	570	-746
	ASL	ARCISATE	AZZATE	BUSTO A.	CASTELLANZA	CITTIGLIO	GALLARATE	LUINO	SARONNO	SESTO C.	SOMMA L.	TRADATE	VARESE
Indice invecchiamento	20,2	18,7	18,4	22,6	19,1	20,5	19,3	20,4	19,4	21,4	18,9	19,5	22,2
	ASL	ARCISATE	AZZATE	BUSTO A.	CASTELLANZA	CITTIGLIO	GALLARATE	LUINO	SARONNO	SESTO C.	SOMMA L.	TRADATE	VARESE
Indice vecchiaia	148,0	133,0	127,1	169,2	141,2	150,6	142,6	153,9	142,7	160,8	133,3	137,5	167,7
	ASL	ARCISATE	AZZATE	BUSTO A.	CASTELLANZA	CITTIGLIO	GALLARATE	LUINO	SARONNO	SESTO C.	SOMMA L.	TRADATE	VARESE
Indice lavoro	66,2	67,2	67,1	64,1	67,3	65,9	67,1	66,3	67,0	65,3	66,9	66,3	64,6
	ASL	ARCISATE	AZZATE	BUSTO A.	CASTELLANZA	CITTIGLIO	GALLARATE	LUINO	SARONNO	SESTO C.	SOMMA L.	TRADATE	VARESE
Indice dipendenza	51,1	48,8	49,1	56,0	48,5	51,8	49,0	50,8	49,3	53,2	49,5	50,8	54,9
	ASL	ARCISATE	AZZATE	BUSTO A.	CASTELLANZA	CITTIGLIO	GALLARATE	LUINO	SARONNO	SESTO C.	SOMMA L.	TRADATE	VARESE
Indice mascolinità	94,8	95,6	97,3	93,3	95,7	94,5	95,4	95,3	94,8	94,6	97,6	96,1	90,9
	ASL	ARCISATE	AZZATE	BUSTO A.	CASTELLANZA	CITTIGLIO	GALLARATE	LUINO	SARONNO	SESTO C.	SOMMA L.	TRADATE	VARESE
Indice fecondità	41,3	40,3	40,6	41,0	40,8	39,8	42,0	38,9	44,7	48,0	43,4	43,8	36,1
	ASL	ARCISATE	AZZATE	BUSTO A.	CASTELLANZA	CITTIGLIO	GALLARATE	LUINO	SARONNO	SESTO C.	SOMMA L.	TRADATE	VARESE
% femmine in età fertile	45,2	46,0	47,1	43,5	45,5	45,0	45,6	45,6	45,9	44,2	47,6	45,7	43,0

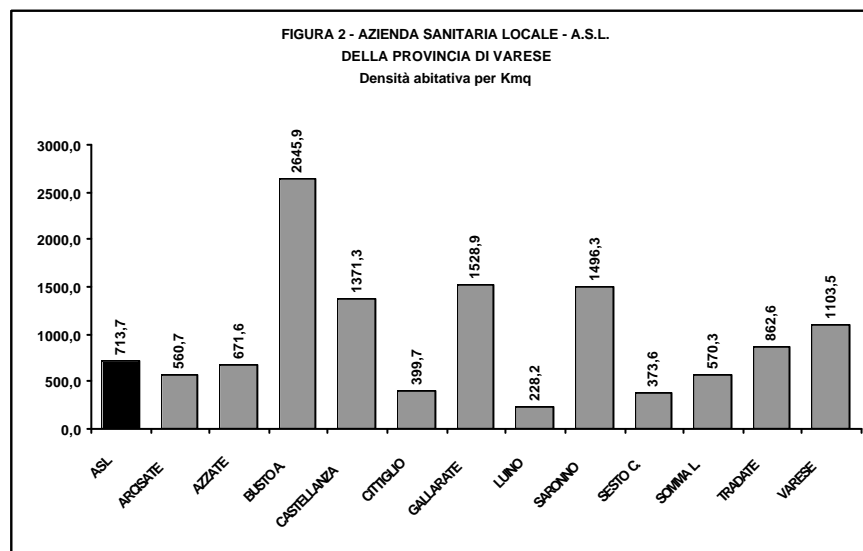
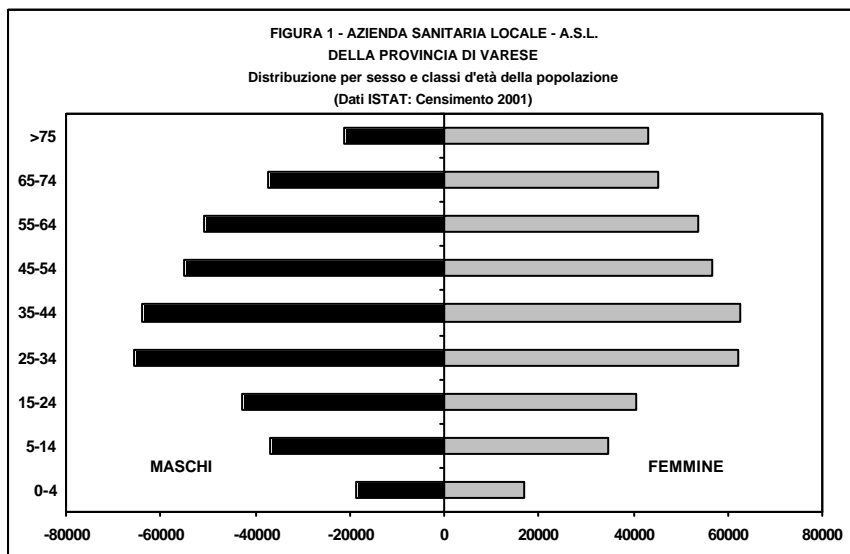


FIGURA 3 - AZIENDA SANITARIA LOCALE - A.S.L.
DELLA PROVINCIA DI VARESE
Distribuzione dei nati vivi e morti residenti

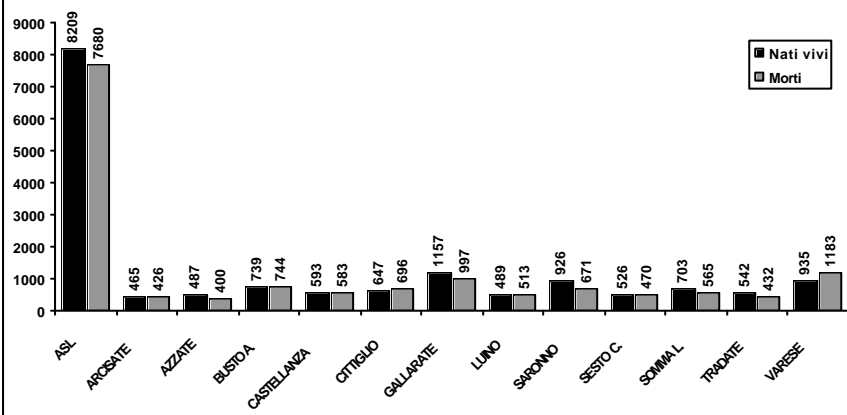


FIGURA 4 - AZIENDA SANITARIA LOCALE - A.S.L.
DELLA PROVINCIA DI VARESE
Distribuzione degli immigrati ed emigrati

